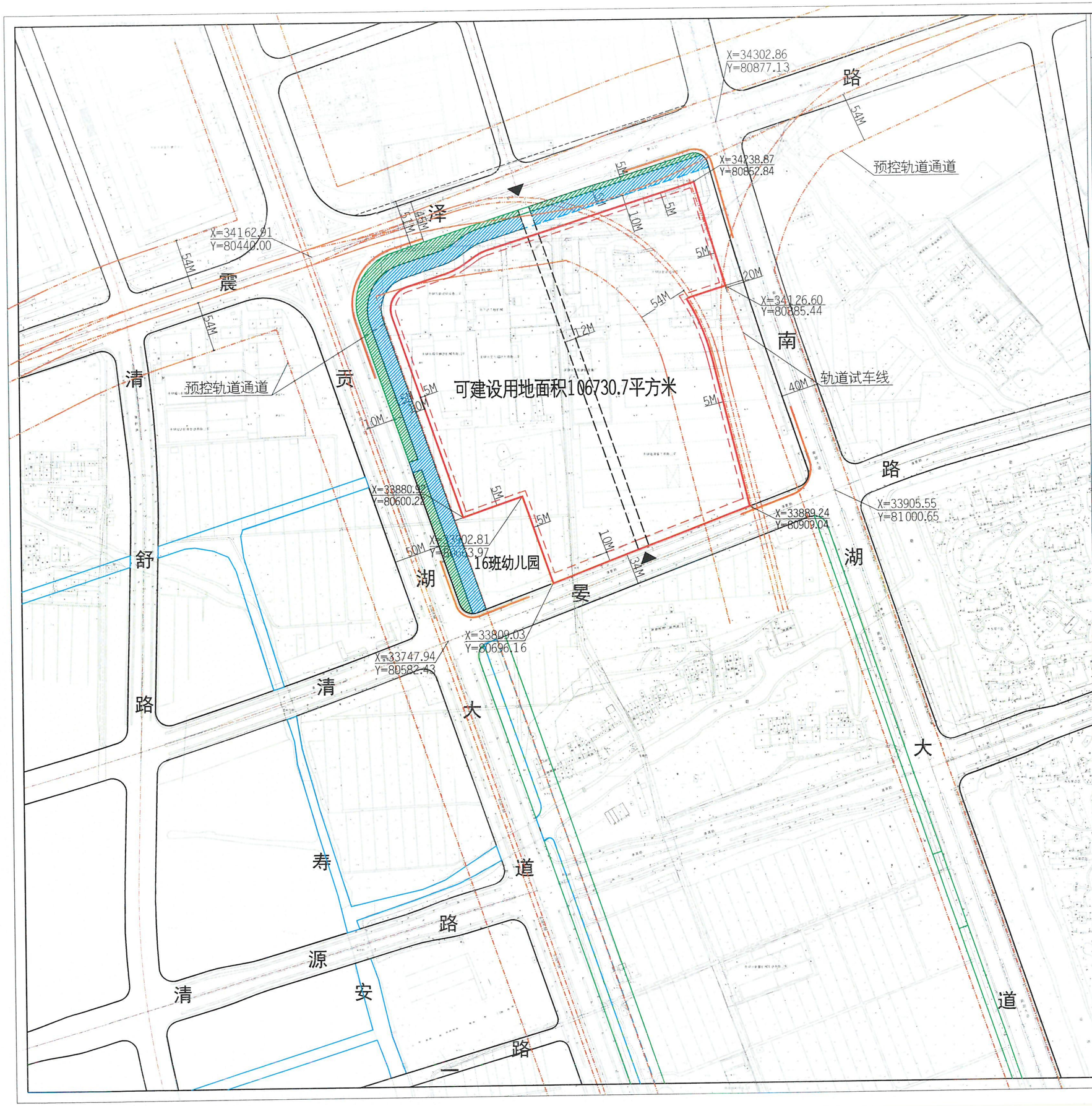

控规管理单元（BH-THXC-STC）

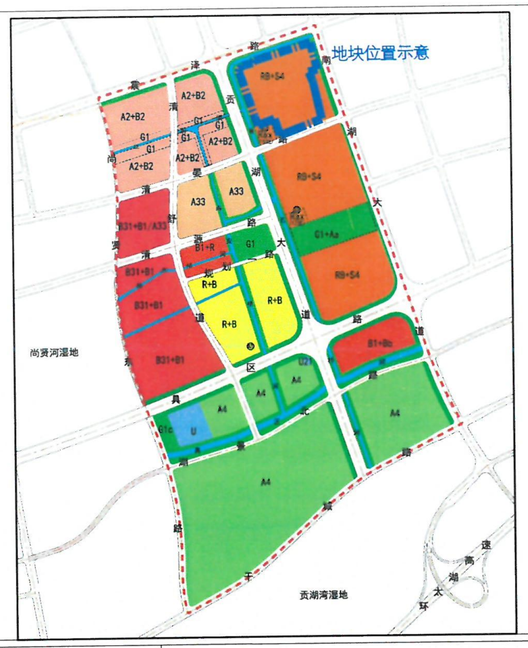

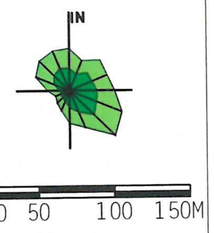

说明：

本地块规划图仅作为前期招商及测算使用，最终规划设计条件以正式地块规划为准

图 例

- 道路红线及中心线
- 可建设用地范围线
- 建筑控制线
- 高层建筑控制线
- 地下空间控制线
- 禁止机动车出入口控制线
- 机动车开口方向
- 轨道设施及结构转换层
- 高压线及高压控制走廊
- 轨道交通控制线
- 文物保护范围
- 现状保留建筑
- 绿地范围
- 尺寸标注
- 河道水系
- X=46339.925 Y=78053.532 坐标标注

无锡市自然资源和规划局地块规划图

地块位置	南湖大道-清晏路-贡湖大道-震泽路		
地块名称	贡湖大道与震泽路交叉口东南侧地块	地块编号	XDG-2019-53号
所属行政区	经开区	日　期	2019年9月